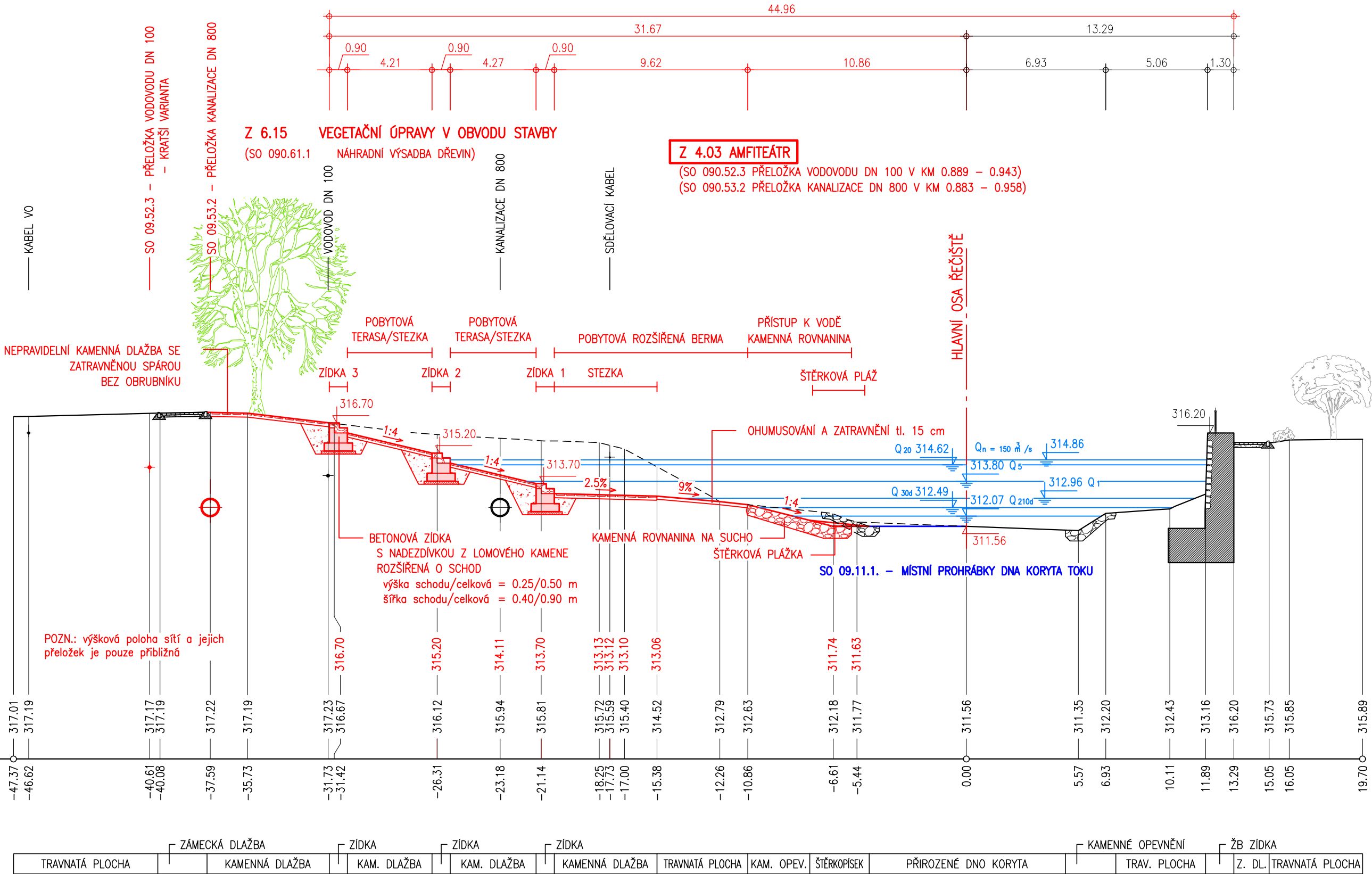


KATASTRÁLNÍ ÚZEMÍ
POZEMEK KN, PARCELNÍ ČÍSLO
DRUH POZEMKU – ZPŮSOB VYUŽITÍ


OPAVSKÉ PŘEDMĚSTÍ			OPAVSKÉ PŘEDMĚSTÍ
5995/20	5995/15	5791/1	572/2
OSTATNÍ PL. – OSTATNÍ KOMUNIKACE	OSTATNÍ PLOCHA – ZELEŇ	VODNÍ PLOCHA – KORYTO VODNÍHO TOKU PŘÍROZENÉ NEBO UPRAVENÉ	OST. PL. – MANIPULAČNÍ PL.

Z 4.3 AMFITEÁTR

PF 9.16b
KM 0.875
M. 1 : 200




Objednatel:




Město Krnov
se sídlem Městský úřad Krnov
Hlavní náměstí 1, 794 01 Krnov

Zhotovitel:

Společnost
ATELIER FONTES
AQUATIS



ATELIER FONTES, s.r.o.
Křídlovická 314/19, 603 00 Brno



AQUATIS a.s.
Botanická 834/56, 602 00 Brno

Spolupráce:

Ing.Arch. Vendula Markevičová/Public Atelier
Ing. Petr Ondruška
RSE Project s.r.o.

KRNOV – ŘEKA VE MĚSTĚ – I. ETAPA

Hlavní inženýr projektu:	ING. TOMÁŠ HAVLÍČEK	Stupeň:	TECHNICKÝ PODKLAD
Zodp. projektant:	ING. VILÉM ŘIHÁČEK	Datum:	LEDEN, 2023
Vypracoval:	ING. MAGDALENA BERNADYOVÁ	Zakázkové číslo:	AQT 122068A, AF 2210
Kontroloval:	ING. VILÉM ŘIHÁČEK	Název souboru:	KrOp_4.03_PF_200.dwg
Část: D.4 ÚSEK D – "KRNOVSKÝ MANCHESTER"(staničení km 0.534 – 0.933) Z 4.3 AMFITEÁTR			
Název přílohy:		Formát:	3xA4
ŘEZ PF 9.16b		Měřítko:	1 : 200
		Číslo přílohy:	D.4.3.2